

30114  
Nr. 46

Miestas VILKAVIŠKIO RAJ.

Rajonas

Objektas 0,4 KV ETL

STP V1205 TDE-5D/10 Nr. 97N1794

LIETUVOS RESPUBLIKA



ŽEMĖS IR KITO NEKILNOJAMOJO TURTO  
KADASTRO IR REGISTRO VALSTYBĖS ĮMONĖ MARIJAMPOLĖS FILIALAS

VILKAVIŠKIO m., raj. INŽINERINIŲ TINKLŲ  
TECHNINĖS APSKAITOS BYLA

Objektas 0,4 KV ELEKTROS TINKLŲ LINIJA

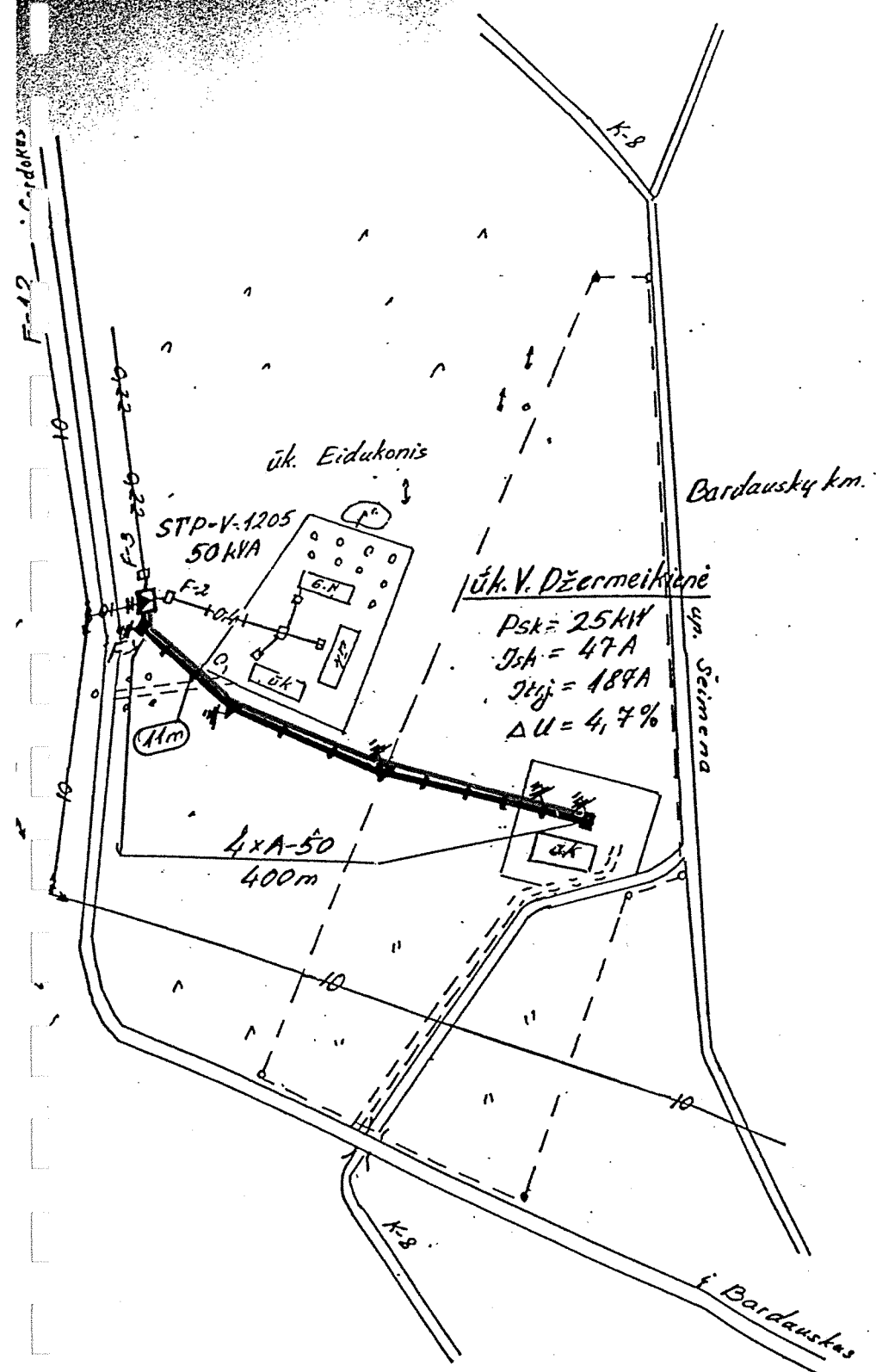
Adresas KETURVALAKIŲ, SEN. BARDauskų, KM.

Atlikta 199 8 m. 07 mėn. 07 d. Inv. Nr. 40/51455

~~SAVIVAINIKAS: MARIJAMPOLĖS APSKRITIES VIRŠYBINIO~~  
~~ADMINISTRACIJA~~

inv. 0130989

(18) 11 11 11 11 11 11 11 11



③ ŽEMĖS IR KITA NERAMUMŲ TURTO KADASTRO IR REGISTRO VALSTYBĖS ĮMONĖS MARIJAMPOLĖS FILIALAS				
KETURVALAKIŲ SEN. BARDAUSKY KM.				
Miestas rajonas	Kv.	Skł	Raidė	Sudarė <i>Matysa</i>
VILKAVIŠKIO RAJ.				<i>Matysa</i>
M				Tumalavičiienė
Gamybinė grupė			98	07 mėn. 02 d.

TEISTINIS REGISTRAVIMAS

Registravimo data	Savininkas (naudotojas) ir objekto aprašymas	Dalis	Dokumentas ir registratoriaus
09.11.15	PATIKEJIMO TEISE: MARIJAMPOLĖS APSKRITIES VIEŠOJO ADMINISTRACIJA Nr. 1000 m. Ek. Nr.		paimta akto 04.08.29 miesto (rajon) MERO POTVARKIS: Nr. 199 m. mėn.
			- elektros oro linija 0.4 kV - 0.4 km.

# IKAINOJIMO SUVESTINĖ

[illegible]

199 8 m. 07 men. 07 d. Sudare *[Signature]*

Tikrino


**ruot**

455

01-8

199 8 m. 02 mėn. 02 d. Sudarė [Signature] Tikrino [Signature]

[illegible]

SUDARÈ: 

**TIKRINO:**

K  
Nr. <sup>3387 4</sup> 22

Miestas VILKAVIŠKIO RAJ.  
Rajonas

Objektas 0,4 KV IR 10 KV ETL  
STP PT 213 TMG-63/10 Nr. 1412805

LIETUVOS RESPUBLIKA



ŽEMĖS IR KITO NEKILNOJAMOJO TURTO  
KADASTRO IR REGISTRO VALSTYBĖS ĮMONĖ MARIJAMPOLĖS FILIALAS

VILKAVIŠKIO m., raj. INŽINERINIŲ TINKLŲ  
TECHNINĖS APSKAITOS BYLA

Objektas 0,4 KV IR 10 KV ELEKTROS TINKLŲ LINIJOS

Adresas KETURVALAKIŲ SEN. BŪDYIEČIŲ KM.

Atlikta 199 8 m. 07 mėn. 07 d. <sup>Rep</sup> ~~Inv.~~ Nr. 70/51469

~~SAVIVAINIKAS: MARIJAMPOLĖS APSKRITIES VIRŠININKO~~  
~~ADMINISTRACIJA~~

Inv. - 0130355



**TELSINIS REGISTRAVIMAS**[illegible]

II

# IKAINOJIMO SUVESTINĖ

[illegible]

199 8 m. 07 mèn. 07 d. Sudarè Polay -

Tikrino



## BENDROS ŽINIOS

[illegible]

Elektros tinklų ilgis 0,75 m,

iš jų: viršžeminių \_\_\_\_\_ m, požeminių \_\_\_\_\_ m.

Elektros apšvietimo tīklu ilgis \_\_\_\_\_ m,

— jų: viršžeminių \_\_\_\_\_ m, požeminių \_\_\_\_\_ m.

1998 m. 07 mėn. 07 d. Sudarė *[Signature]*

Tikrino

[illegible]

SUDARÈ: *[Signature]*

4 IKRINO:

K  
Nr. <sup>36524</sup> 44

27

Miestas VILKAVIŠKIO RAJ.

Rajonas

Objektas 10 KV IR 0,4 KV ETL

STP PT214 TNG-10/10 Nr. 1412859

LIETUVOS RESPUBLIKA



ŽEMĖS IR KITO NEKILNOJAMOJO TURTO  
KADASTRO IR REGISTRO VALSTYBĖS ĮMONĖ MARIJAMPOLĖS FILIALAS

VILKAVIŠKIO m., raj. INŽINERINIŲ TINKLŲ  
TECHNINĖS APSKAITOS BYLA

Objektas 10 KV IR 0,4 KV ELEKTROS TINKLŲ LINIJA

Adresas KETURVALAKIŲ, SEN. DEGUČIŲ, KM.

Atlikta 199 8 m. 12 mėn. 21 d. Inv. Nr. <sup>Tex. rep.</sup> 70/51564

~~SVININKAS: MARIJAMPOLĖS APSKRITIES VILKAVIŠKIO~~  
~~ADMINISTRACIJA~~

inv. 0131007

(36)

ak. VILKAITIS

98

# ANALIZAI

IDW ETL atnamų žurnalas

M. plane	Atnamų tipas	Kiekis
1, 3, 4, 5, 6, 7	Tarpinė T	6
8	Tarpinė - Galinė TK-g	1
9	Kamieno TK-g	1
10	Galinė - skytulinė	1

Pastabos: 10 kW ETL kabelio tarsi derinti su Libirinkai. 2 kabelį, kloti 1 m gylyje apsaugai.

U. STP-1 pirmosios priemonės skaičiai

Tabarų pėros

STP-1 pėrisimas

Traktas Klunas

13m

STP-1 40kW

SUDERINTA: Vilkiškio ETS V-kas, vyv. 112, 120m

199m

mona

KURATORIUS		DEGUČIŲ RM	
MANEJO	Ka	MANEJO	Ka
VILKAVIŠKO	RAO	VILKAVIŠKO	RAO
Tumalavicius		Tumalavicius	

100/67

Valstybinio fondo žemė

3AS-35 560m

P-29kW 53A 500V 200A 11kV-18%

STP-1 40kVA

EVK 443T

50m

Vilkiškio žuozio žemė

10kV

11kV

11kV

11kV

11kV

11kV

11kV

11kV

11kV

11kV

100/67

100/67

100/67

100/67

100/67

100/67

100/67

100/67

100/67

100/67

100/67

100/67

100/67

100/67

100/67

100/67

100/67

100/67

100/67

100/67

100/67

100/67

100/67

100/67

100/67

100/67

100/67

100/67

100/67

100/67

100/67

100/67

100/67

100/67

100/67

100/67

100/67

100/67

100/67

100/67

100/67

100/67

100/67

100/67

100/67

100/67

100/67

100/67

100/67

100/67

100/67

100/67

100/67

100/67

100/67

100/67

100/67

100/67

100/67

100/67

100/67

100/67

100/67

100/67

100/67

100/67

100/67

100/67

100/67

100/67

100/67

100/67

100/67

100/67

100/67

100/67

100/67

100/67

100/67

100/67

100/67

100/67

100/67

100/67

100/67

100/67

100/67

100/67

100/67

100/67

100/67

100/67

100/67

100/67

100/67

100/67

100/67

100/67

100/67

100/67

100/67

100/67

100/67

100/67

100/67

100/67

100/67

100/67

100/67

100/67

100/67

100/67

100/67

100/67

100/67

100/67

100/67

100/67

100/67

100/67

100/67

100/67

100/67

100/67

100/67

100/67

100/67

100/67

100/67

100/67

100/67

100/67

100/67

100/67

100/67

100/67

100/67

100/67

100/67

100/67

100/67

100/67

100/67

100/67

100/67

100/67

100/67

100/67

100/67

100/67

100/67

100/67

100/67

100/67

100/67

100/67

100/67

100/67

100/67

100/67

100/67

100/67

100/67

100/67

100/67

100/67

100/67

100/67

100/67

100/67

100/67

100/67

100/67

100/67

100/67

100/67

100/67

100/67

100/67

100/67



**S**

V  
2

2:-

Tikrino

elektros tinkly

## TECHNINIS APRAŠYMAS IR ĮKAINAVIMAS

[illegible]

1998 m. .... 12 ..... mėn. 21 d.

Sudarc: Platz -

Tikrind:





Nr. <sup>117584</sup>  
34

28

Miestas VILKAVIŠKIO RAJ.  
Rajonas

Objektas 10 KV IR 0,4 KV ETL  
KTP US312

LIETUVOS RESPUBLIKA



ŽEMĖS IR KITO NEKILNOJAMOJO TURTO  
KADASTRO IR REGISTRO VALSTYBĖS ĮMONĖ MARIJAMPOLĖS FILIALAS

VILKAVIŠKIO m., raj. INŽINERINIŲ TINKLŲ  
TECHNINĖS APSKAITOS BYLA

Objektas 10 KV IR 0,4 KV ELEKTROS TINKLŲ LINIJOS

Adresas VIŠTYČIO SEN. ŽIRGŲ KM.

Atlikta 199 8 m. 09 mėn. <sup>Teis. rep.</sup> 28 d. Inv. Nr. 70/51498

~~JAVININKAS: MARIJAMPOLĖS APSKRITIES VIEŠININKO~~  
~~ADMINISTRACIJA~~

inv. 0130973

(8) laikinai



## 2.

23

T

## 4

170

58

Verdict

Tikrino \_\_\_\_\_

[illegible]

750

58

(V -  
vnt.)  
-01-6

91-6

113494  
Nr. 89

Miestas VILKAVIŠKIO RAJ.

Rajonas

Objektas 0,4 KV ETL

STP VŠ412 TMG-40/10 Nr 243

LIETUVOS RESPUBLIKA



ŽEMĖS IR KITO NEKILNOJAMOJO TURTO  
KADASTRO IR REGISTRO VALSTYBĖS ĮMONĖ MARIJAMPOLĖS FILIALAS

VILKAVIŠKIO m., raj. INŽINERINIŲ TINKLŲ  
TECHNINĖS APSKAITOS BYLA

Objektas 0,4 KV ELEKTROS TINKLŲ LINIJA

Adresas VIŠTYČIO SEN. VIŠTYČIO T-O LAUKO KM

Atlikta 199 8 m. 12 mėn. 21 d. Inv. Nr. 70/51562

JAVININKAS: ~~MARIJAMPOLĖS APSKRITIES VIRŠININKO ADMINISTR~~

INV. 0131009

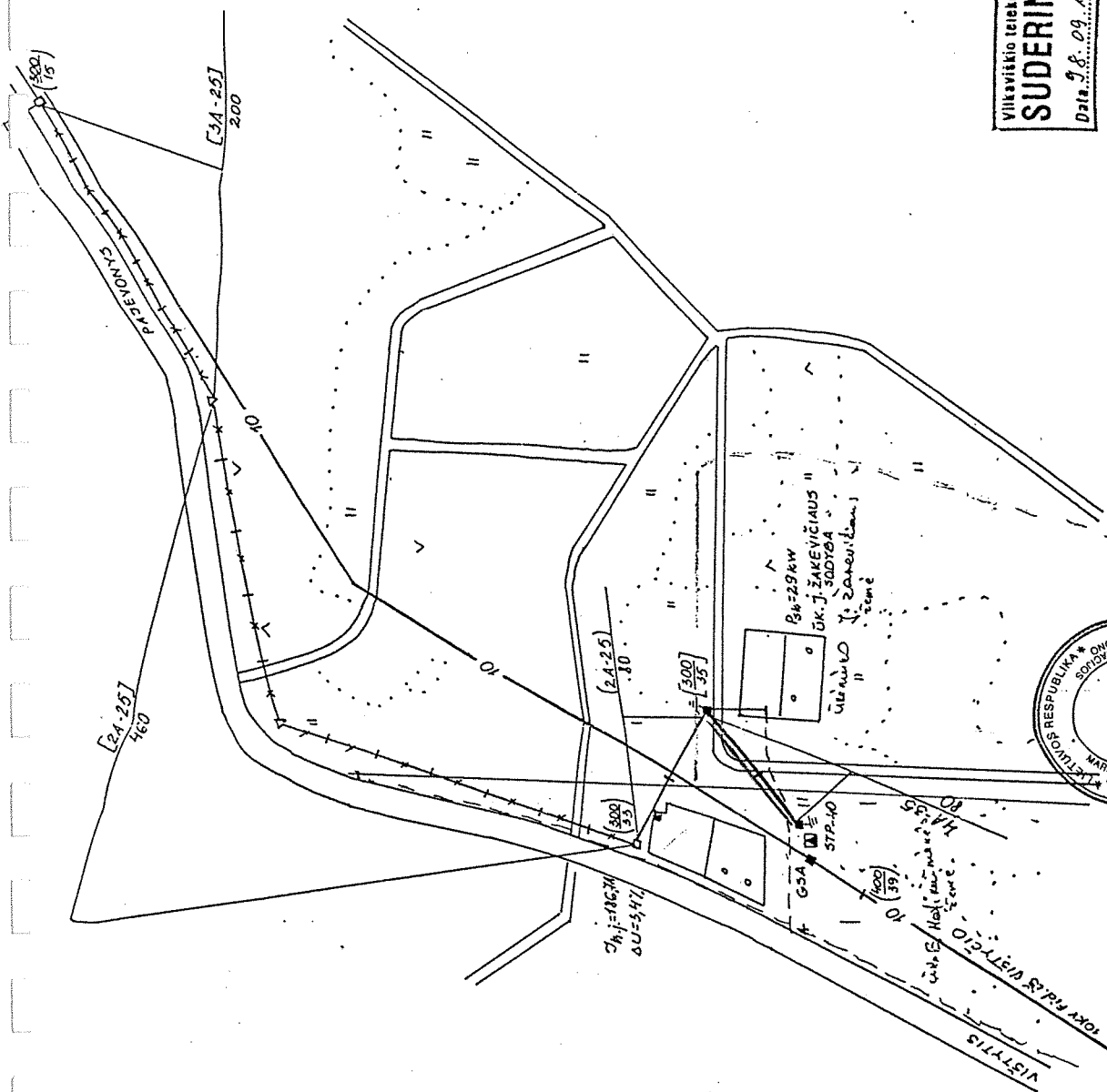
(38)

AKREVIČIUS

98

PASTABOS

1. OIKUV ESAMAI ATRAMAI 300/15 SUHONTUOTI  
PAPILOMA PARAMSTI.
2. OIKUV LINIJA, TARP ATRAMU, 300/15 — 300/33  
DEMONTUOTI.



Vilniaus miesto telekomunikacijų tarnyba  
**SUDERINTA**  
Data 98.09.14

**SUDERINTA**  
Vilkaiviškio ETS  
Kas. vyr. inž. A. Juklio  
1998 m. 03 / mėn. 24

[illegible]

Inžinierius  
Arvydas Mačiulis

Arvydas Mačiulis  
inžinierius

[illegible]

TEISINIS REGISTRAVIMAS

Registravimo data	Savininkas (naudotojas) ir objekto aprašymas	Dalis	Dokumentas ir registratoriaus parašas
99. 11. 16	PATIKĖJIMO TEISĖ		<i>[Signature]</i> miesto (raj.)
	MARIJAMPOLĖS APSKAITIES		MENO PATVARKIS
	VIRŠINIO ADMINISTRACIJA		1998 m. 11 mėn. 30
	0,4 kV elektros 020 linija 0,4 kV - ilgis 0,08 km		
	- STP - 1 km		

ĮKAINOJIMO SUVESTINĖ

Objekto pavadinimas	Statybinė vertė (Lt)	Vid. susid. %	Atstatomoji vertė (Lt)	Mokestinė v. (Lt)
0,4 kV ELEKTROS TINKLŲ LINIJA	40122	-	40122	40122

199 8 m. 12 mėn. 21 d.

Sudarė *[Signature]* Matusa

Tikrino



totus

32

01-4

7.7

š ju: viršžeminių m, požeminių m.

Tikrino

## ITTEIGININIS APRAŠYMAS IR ĮKAINAVIMAS

[illegible]

1998 m. .... 12 ..... mėn. 21 d.

Sudar: Plat -

**Tikrind:**



Nr. 45

Miestas VILKAVIŠKIO RAJ.  
Rajonas

Objektas 10 KV IR 0,4 KV ETL  
STP VŠ108 TMG-63/10 Nr. 870

LIETUVOS RESPUBLIKA



ŽEMĖS IR KITO NEKILNOJAMOJO TURTO  
KADASTRO IR REGISTRO VALSTYBĖS ĮMONĖ MARIJAMPOLĖS FILIALAS

VILKAVIŠKIO m., raj. INŽINERINIŲ TINKLŲ  
TECHNINĖS APSKAITOS BYLA

Objektas 10 KV IR 0,4 KV ELEKTROS TINKLŲ LINIJOS

Adresas VIŠTYČIO SEN. GIRŪNŲ KM.


Atlikta 199 8 m. 12 mėn. 21 d. <sup>Teis. rep.</sup> Inv. Nr. 70/51569

~~JAVININKAS: MARIJAMPOLĖS APSKRITIES VIEŠININKŲ~~  
~~ADMINISTRACIJA~~

inv. 0131017

(29)

Bradiūnas



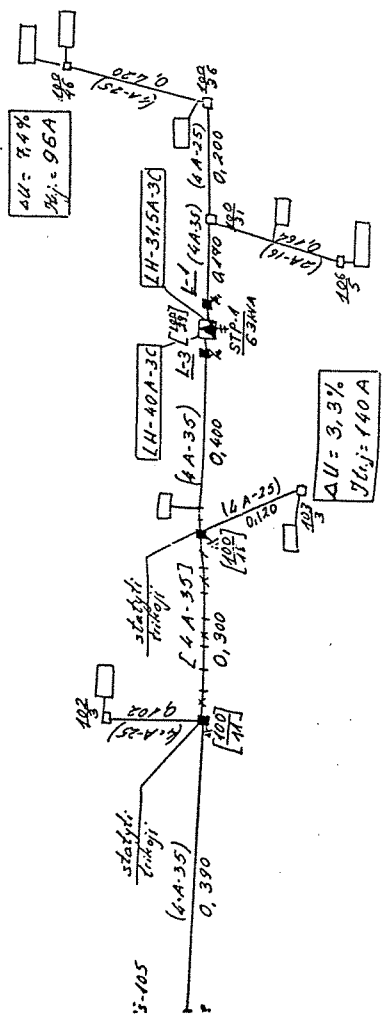
Sunderland Ave. Indianapolis, Ind.  
Vincas  
U. R. Kozvintz MATULEVICH  
1968. 11. 2.

SUDERINTA: *Pr.*  
 /likaviškio ETS  
 +kas. vyr. inž. *A. Jukšas*  
 99d.m. *11 mėn.* H

Paaiškinimai:

S1P – 1 statoma vietoje esamos atramos 100/29 L-1 iš TP-105, išskiriant esamą 0,4 kV ETL dvi linijas, kas pajungiami prie naujos S1P, ruožą atr. 100/10-100/18 liniją demontuoti.  
0,4 kV ETL statyti 9m stiepais S90-21,6-2s-2s.  
10 kV ETL skyriklinei atramai ir kitoms nurodytoms brėžinyje įrengti pakartotinio žeminimo kontūrus pagal EIT reikalavimus.

0.4 kV ETL staicivimo schema

[illegible]

## TEISINIS REGISTRAVIMAS

Registravimo data	Savininkas (naudotojas) ir objekto aprašymas	Dalis	Dokumentas ir registratoriaus p.
99. 11. 16	PATIKĖJIMO TEISE:		procentais at.
	MARIJAMPOLES APSKRITIES		miesto (rajo)
	VIRŠININKO ADMINISTRACIJA		M. P. P. P. T. V. A. R. K. S.
			Nr. 2. 199 m. mėn. 11
			Invent. 02 d.
	- elektros 020 tinkle 0,4 kV - ilgis 0,22 km		
	- elektros 020 tinkle 10 kV - ilgis 0,05 km		
	- elektros 020 tinkle 0,23 kV - ilgis 0,045 km		
	- STP - 1 vnt.		

TII

## ĮKAINOJIMO SUVESTINĖ

Objekto pavadinimas	Statybinė vertė (Lt)	Vid. susid. %	Atstatomoji vertė (Lt)	Mokestinė vertė (Lt)
10 kV ir 0,4 kV ELEKTROS TINKLŲ LINIJOS	64574	—	64574	64574

199 8 m. 12 mėn. 21 d.



Sudarė

Matusa

Tikrino

**S**

6

9. P m. 12 men. 21 d. Sudare  Tigrino 

elektros linkų

## TECHNINIS APRAŠYMAS IR ĮKAINAVIMAS

[illegible]

1998 m. .... 12 ..... mėn. ... d.

Sudarc: Platz 2

Tikrino:





Nr. ## 10621<sup>w</sup>

D.

31

Miestas VILKAVIŠKIO RAJ.

Rajonas

Objektas 0,4 KV ETL

KTP K908 2TM-100/10 Nr. 426763

LIETUVOS RESPUBLIKA



ŽEMĖS IR KITO NEKILNOJAMOJO TURTO  
KADASTRO IR REGISTRO VALSTYBĖS ĮMONĖ MARIJAMPOLĖS FILIALAS

VILKAVIŠKIO RAJ. ~~III.~~, raj. INŽINERINIŲ TINKLŲ  
TECHNINĖS APSKAITOS BYLA

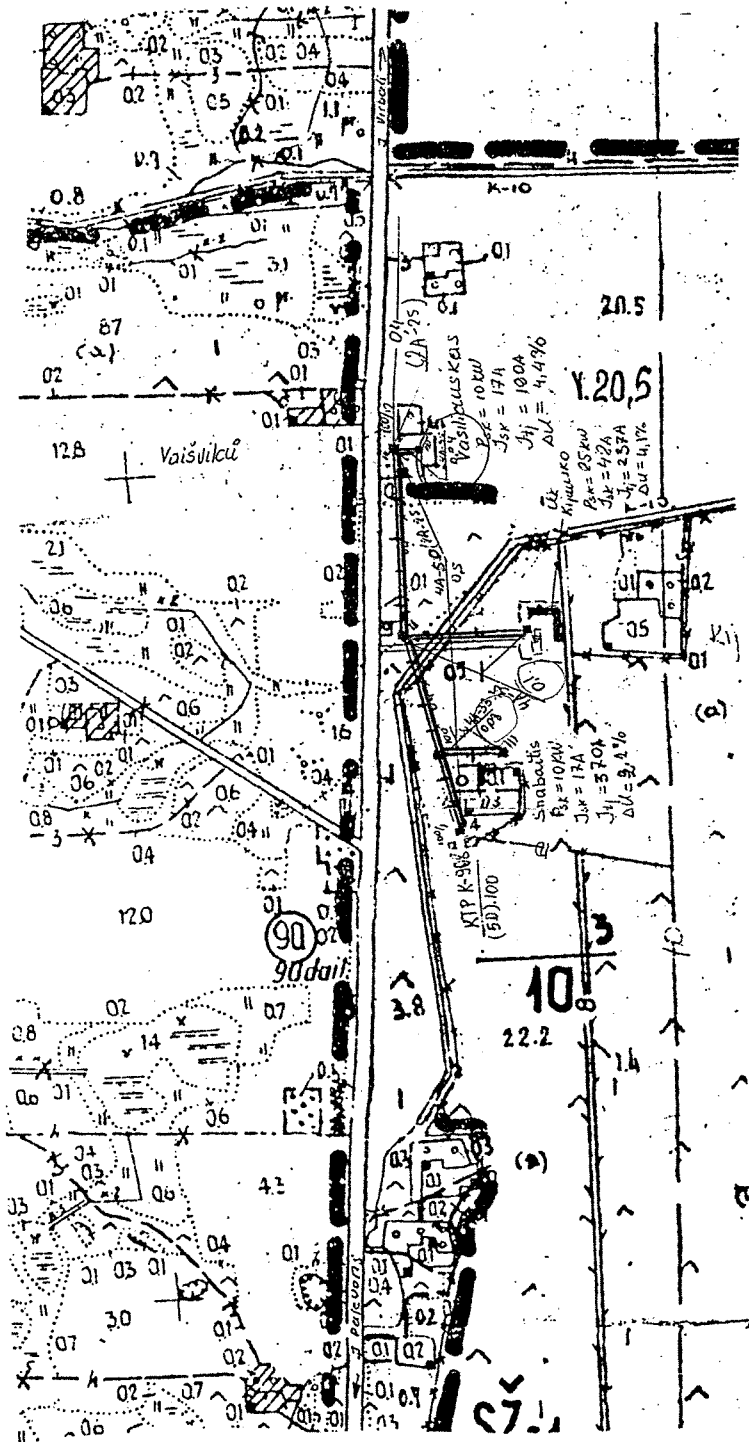
Objektas 0,4 KV ELEKTROS TINKLŲ LINIJA

Adresas PAJEYONIO SEN VAIŠVILŲ KM

Atlikta 199 8 m. 09 mėn. 28 d. Inv. Nr. 40/51485

~~SAVIVAINIKAS: MARIJAMPOLĖS APSKRITIES VIEŠININKŲ~~  
~~ADMINISTRACIJA~~

INV. 0130982



10/0,4kV. transformatorines pastotės  
charakteristika

Pavadinimas	KTP Nr.
KTP pavadinimas	K-908
Galingumas	100 kVA
Transformatorius	TM-100/10
Indukcinis kintantis srovės šaltinis	250/1251
Automatas M 14	45-2030-100
Aptrovimas (H)	80A
Įvado laidai	4APV-35
Automatas M 14	45-2046-40
Aptrovimas (A)	4APV-15
Įvado laidai	4E-2030
Automatas M 14	4E-2030
Aptrovimas (A)	4E-2030
Įvado laidai	4APV-35
KTP žemėnimo varža	4,52
10kV. saugikliai	PK-10-30/16

Sutarliniai šymėjimai  
— 01 — Esama 0,4kV ETL  
— 04 — demontuojama 0,4kV ETL  
— 05 — projektuojama 0,4kV ETL

Pasiskinimas. Projekte numatoma KTP K-908  
pakeitimas 100 kVA galingumo.

① ŽEMES ūKIO MINISTERIJA  
KADASTRU IR REGISTRU VALSTYBES ĮMONA  
MARLIAMPOLIS FILIALAS

PAJAVONIO SEN. VAIVILIŲ KM.

Miestas rajonas Kv. Sk. Apatė Sudarė *Maniga*

VILKAVIČIO RAY. Tiltalavicius

N. 09. 09. 2005 m.

Elektrinis tinklas	0,4kV ETL Vilkauskio r.
projektavimo	Vaišvilcū km. Elektrinėje kelyje
UAB "Energija"	Vaišvilcū km. Sočiaiukai
Vidovės	UAB "Energija"
Dokumentas	Trasa - planas

Indukcinis šaltinis

Vilkauskio Elektrinėje  
Tarybos sprendimu 1995.05.24  
Vilkauskio TT priis pakeičiant  
vykdyt darbus išleisti TT atstovų  
sprendimu 1995.05.23  
Vilkauskio ETL 21-100  
diagrama R. 1995.04.12  
Vilkauskio R. 1995.05.24





104

1

1998 m. 09 mėn. 28 d. Sudarė [Signature] Tikrino [Signature]

Tikrino

[illegible]

Nr. <sup>50744</sup> 49

Miestas VILKAVIŠKIO RAJ.  
Rajonas

Objektas D,4 KV ETL  
STA K204 TMG-40/10 M. 13

LIETUVOS RESPUBLIKA



ŽEMĖS IR KITO NEKILNOJAMOJO TURTO  
KADASTRO IR REGISTRO VALSTYBĖS ĮMONĖ MARIJAMPOLĖS FILIALAS

VILKAVIŠKIO m., raj. INŽINERINIŲ TINKLŲ  
TECHNINĖS APSKAITOS BYLA

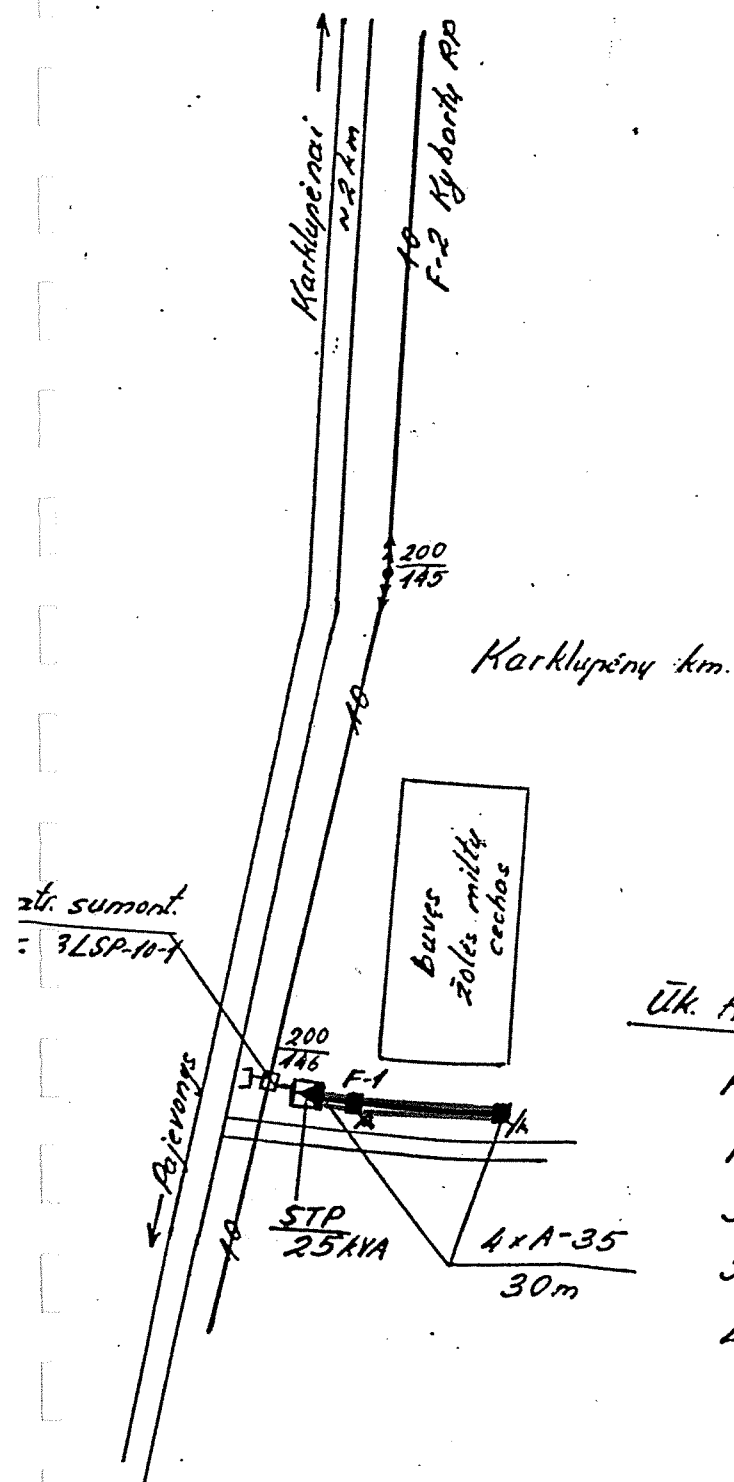
Objektas 0,4 KV ELEKTROS TINKLŲ, LINIJA

Adresas PAJEVONIO SEN. KARKLUPĖNŲ, KM.

Atlikta 199 8 m. 07 mėn. 07 d. Inv. Nr. 70/51463

~~JAVININKAS: MARIJAMPOLĖS APSKRITIES VIEŠININKŲ ADMINISTRACIJA~~

inv. 0130597



Ūk. A. Kružinowskiene

$$P_{inst} = 16 \text{ kW}$$

$$P_{sk} = 10 \text{ kW}$$

$$I_{sk} = 18 \text{ A}$$

$$I_{tji} = 184 \text{ A}$$

$$\Delta U = 0,2\%$$

ŽEMĖS IR KITO NEKILNOJAMOJO TURTO KADASTRO IR REGISTRO VALSTYBĖS ĮMONĖS MARIJAMPOLĖS FILIALAS				
PAJEYONIO SEN. KARKLUPĖNŲ, KM				
Miesto rajonas	Kv.	Sk.	Raidė	Sudarė
YLKAVIŠKIO RAJ.				Matysa
				Tikrino
				Tumalavičiėnė



## 1. Nek

## 2. Neki

### 2.1.

Paç

Vidu  
k

### 3. Daikto

#### 4. Nuosa

##### 4.1.

## 5. Valstybė

## 6. Kitos da

### 6.1.

## 7. Juridiniq

## 8. Žymos:

## 9. Specialik

## 10. Kadastri

## 11. Register

## 12. Kita info

### 13. Informac

## Dokumentacja:

<https://www>

99.11.16 PATIKĖJIMO TEISĖ:

MARIJAMPOLĖS APSKRATIES  
VIRŠININKO ADMINISTRACIJOJE

- elektros linija 0.4kV - 1960 m.  
- sup. - 1mt.

Pr. Nr. 194 08

# IKAINOJIMO SUVESTINĖ

[illegible]

199 8 m. 07 mėn. 07 d. Sudarė Klas - Tikrino -

## tus

1

3

Tikrino



Nr. 79664  
53

FAKITIMAI UŽBŪR	
Gr. Nr. 1999 m.	<u>11</u>
Vykdo	<u>A. To</u>
Tikrino	<u>T. S.</u>

Miestas VILKAVIŠKIO RAJ.  
Rajonas

Objektas ELEKTROS TINKLAI  
STP 6413 TMG-63/10 II. 1426449

LIETUVOS RESPUBLIKA



ŽEMĖS IR KITO NEKILNOJAMOJO TURTO  
KADASTRO IR REGISTRO VALSTYBĖS ĮMONĖ MARIJAMPOLĖS FILIALAS

VILKAVIŠKIO ~~mi.~~ raj. INŽINERINIŲ TINKLŲ  
TECHNINĖS APSKAITOS BYLA

Objektas ELEKTROS TINKLAI

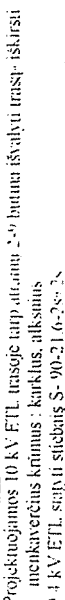
Adresas PAJEVDONIO SEN. PAJEVDONIO KM.

Atlikta 199 9 m. 05 mėn. 28 d. Inv. Nr. 70/51572

SAVIVAINIKAS: ~~MARIJAMPOLĖS APSKRITIES VILKAVIŠKIO~~  
~~ADMINISTRACIJA~~

inv. 0131012

1644

[illegible]

identische Funktion

0,68 km

Specialistē Zemas reformā.  
Kāpēc konio seniūnijoje  
Vizbarēnē  
1999. 12. 18

② ŽEMES IR KITO NEKILNOJAMOJO TURTO KADASTRO IR  
REGISTRŲ VALSTYBĖS MOKĖS VARIUAPMOKĖS FILIALAS  
AD KY IR 04 KV ELEKTROS  
ORO LINIJOS

INVI PLAKATAS			
ADRESAS:	PATEVONIO SEN.	M. <sup>o</sup>	BREŽ.
		Nr.	V.
1) <u>Tumalankienė</u>	<u>Patevonio sen.</u>	<u>1</u>	<u>1</u>
LIKIMO	<u>1</u>	<u>1</u>	<u>1</u>
KIKIMO	<u>1</u>	<u>1</u>	<u>1</u>
SALPARDIMO CIPLOJE V.	<u>1</u>	<u>1</u>	<u>1</u>

TEISINIS REGISTRAVIMAS

Registravimo data	Savininkas (naudotojas) ir objekto aprašymas	Dalis	Dokumentas ir registratoriaus p.
99.12.03	PATIKĖJIMO TEISĖ:		prečiavimo akto
	MARIJAMPOLĖS APSKRITIES		99.04.30 miesto (rajon)
	VARKIŲ K. ADMINISTRACIJA		MERO PATAVAKIS:
			Nr. 199 m. mėn.
	- elektros oro linijos 0.4 kV - 0.68 km		
	- elektros oro linijos 10 kV - 1.7 km		
	- STP - 1 unit		

ELEKTROS

ĮKAINOJIMO SUVESTINĖ

Objekto pavadinimas	Statybinė vertė (Lt)	Vid. susid. %	Atstatomoji vertė (Lt)	Mokestinė (Lt) R. K. 1.1
10KV IR 0,4KV ELEKTROS ORO LINIJOS	134362	—	134362	134362

199 9 m. 05 mėn. 28 d. Sudarė Plat MATUSA

Tikrino [Signature]